
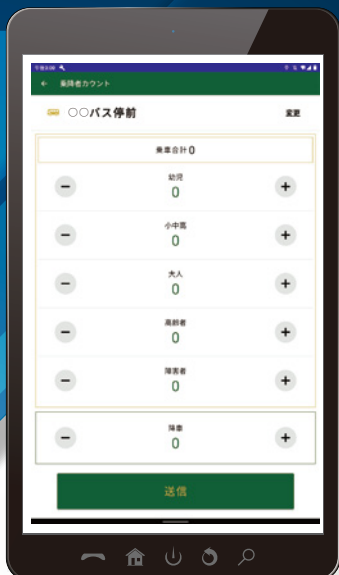


(ポムシス)

PPomsys

コミュニティバス等の利用実績を定量的にモニタリングしながら、利用者に便利で安心していただける運行情報の提供をDXで実現します。



利用者にとって
バス待ちの不安
車内混雑の
不安の解消

自治体での
集計作業の効率化
リアルタイムでの
実績確認

運転手さんの
手書き作業の改善
日報等のデータ
入力作業の削減

1. 設置が簡単

車内にタブレットを
設置するだけ



タブレットのGPS機能により、
バスの位置情報を自動発信



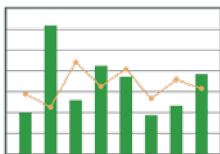
運転手さんが、バス停ごとの乗降客数をタブレットでタップ！車内人員をリアルタイムで提供

2. 各種サービス

管理される自治体や交通事業者の方々、住民の方々に、便利なサービス

管理者向けのサービス

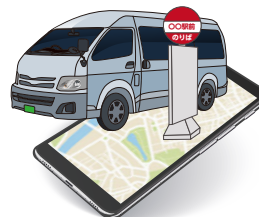
サーバーに蓄積されたデータから利用特性・運行状況を可視化



定期的なモニタリングで
施策を評価、改善へ

利用者・住民向けのサービス

リアルタイムで車内の混雑状況、バス位置情報、バス接近情報を提供



バスは今どこ？

混んでる？座れる？


3. 安価なランニングコスト

月額 は、(通信料+利用料) × (タブレットの台数) のみ

※導入にあたっては、別途、初期費用が発生します。

管理者向けサービス

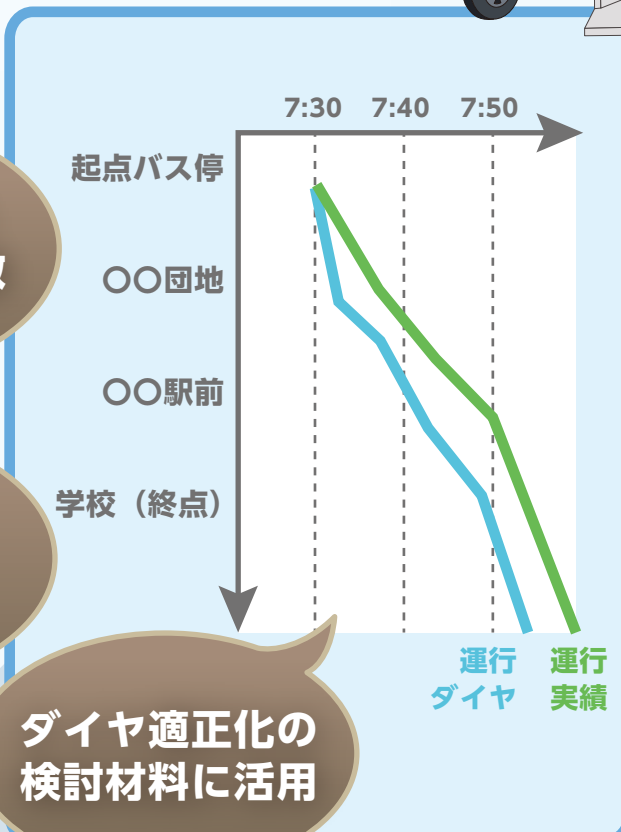
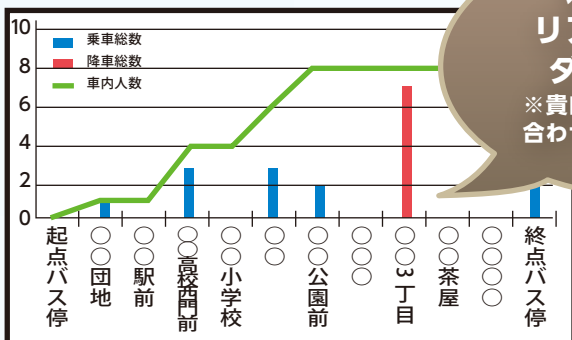
毎日の利用実績報告が、簡単に集計することができます。



バス停名	乗車一般男性	乗車一般女性	乗車学生男性	乗車学生女性
起点バス停	0	0	0	0
〇〇団地	1	1	0	1
〇〇駅前	0	0	0	0
〇〇高校西門前	3	0	0	0
〇〇小学校	0	0	0	0
〇〇	3	1	0	0
〇〇公園前	2	0	0	0
〇〇〇	0	0	0	0
〇〇3丁目	0	1	1	0
〇〇茶屋	0	0	0	2
〇〇〇〇	0	0	0	0
終点バス停	2	0	0	0

バス停ごとの乗車・降車人数

運行日報をリアルタイムでダウンロード
※貴自治体の規定様式に合わせてカスタマイズ可



ダイヤ適正化の検討材料に活用

利用者・住民向けのサービス

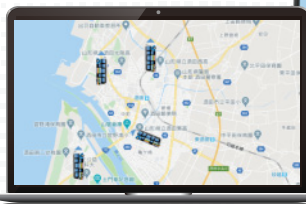
一目でバスの「位置」や、車内の「混雑状況」を見ることができます。

デジタルサイネージ

スマホ



PC



バスアイコンをクリックすると、バスの混雑状況・運行状況を表示



座れます



立って乗車できます



非常に混んでいます

ダイヤ検索をすると、混雑状況・運行状況を表示

※イメージ画像のため、実際の運用画面とは異なります。